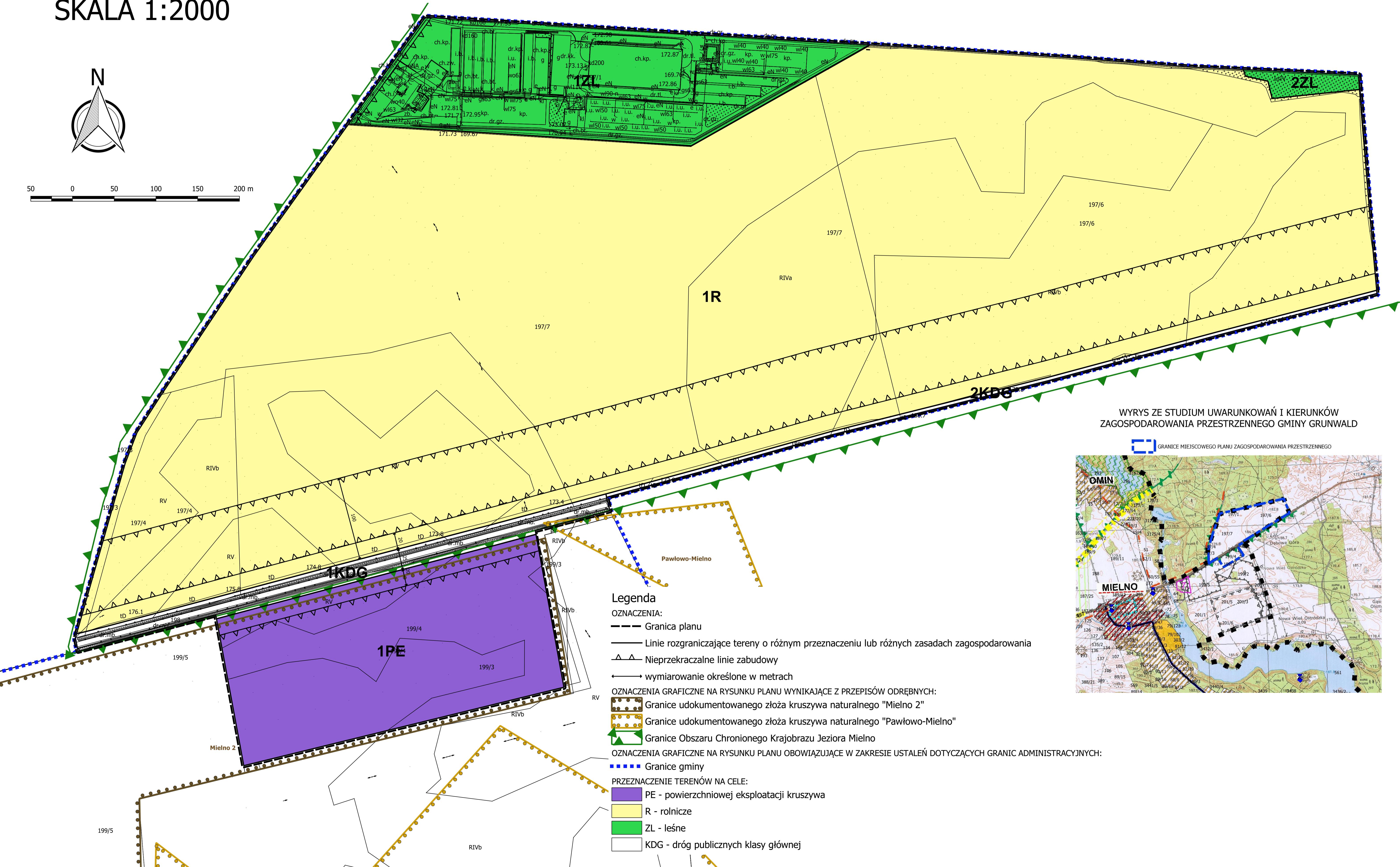
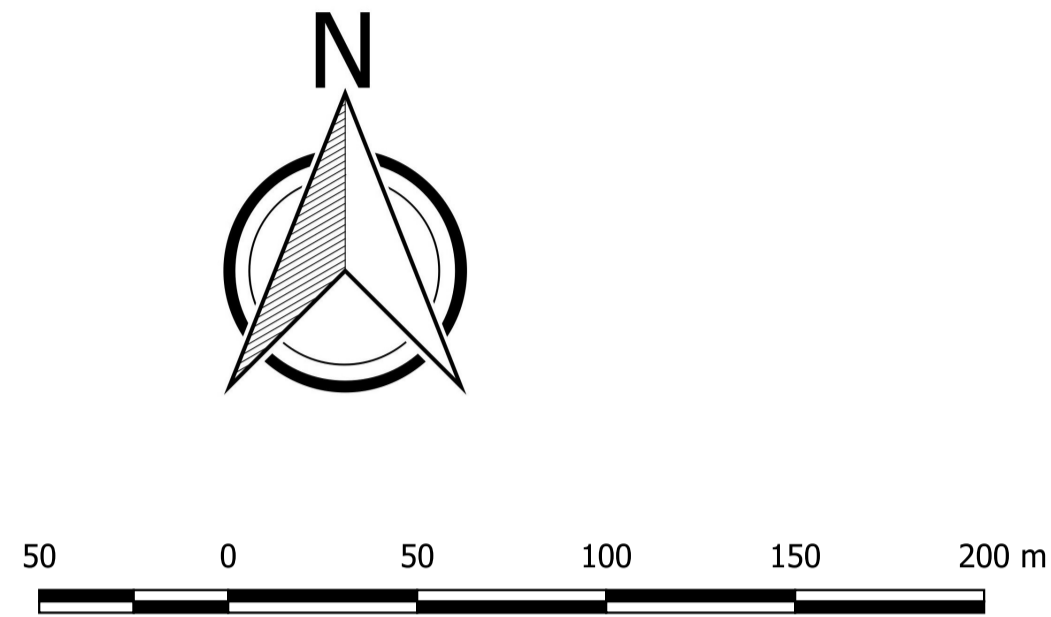


RYSUNEK MIEJSCOWEGO PLANU ZAGOSPODAROWANIA PRZESTRZENNEGO GMINY GRUNWALD W OBRĘBIE MIELNO

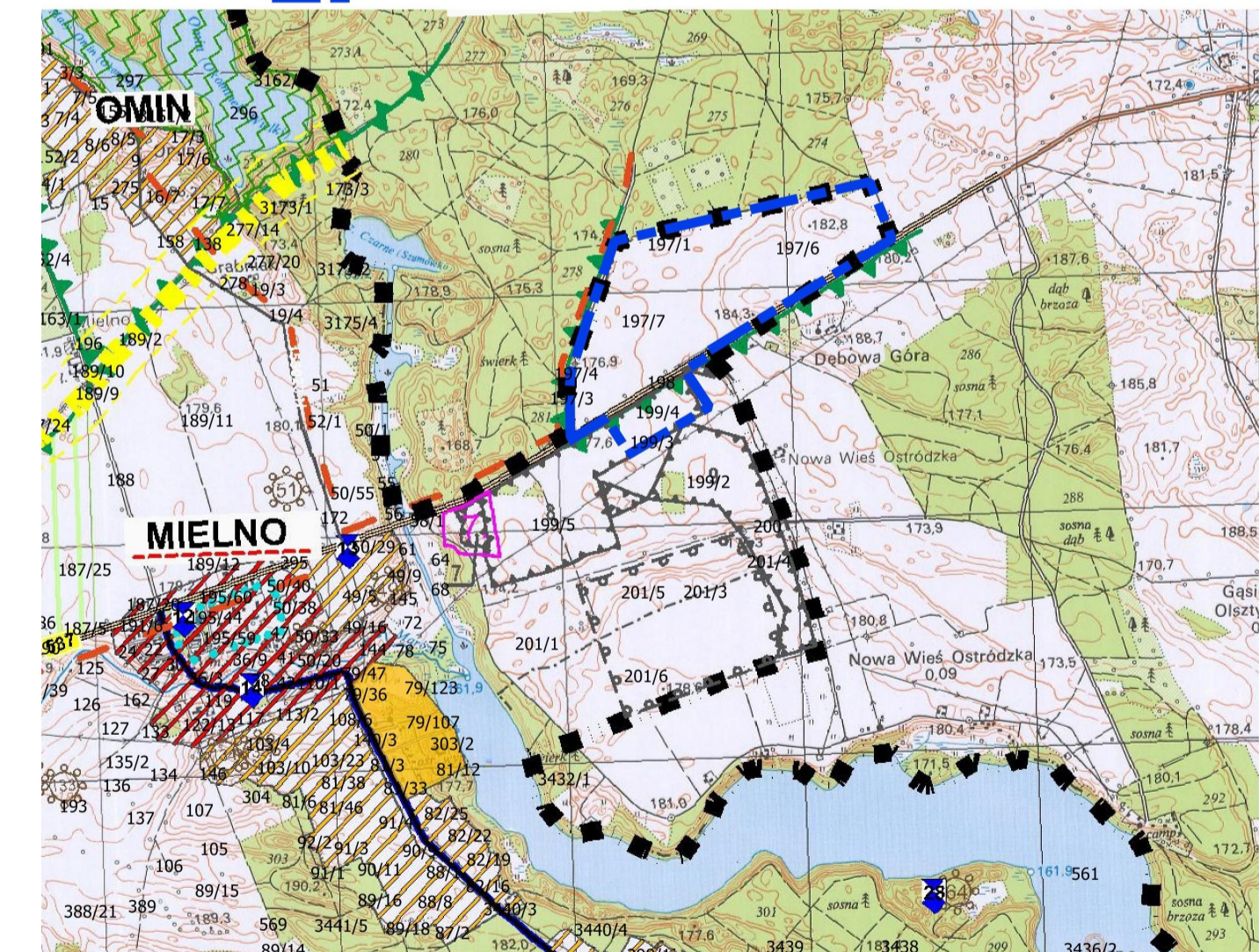
SKALA 1:2000

ZAŁĄCZNIK NR 1
DO UCHWAŁY NR
RADY GMINY GRUNWALD
Z SIEDZIBĄ W GIERZWAŁDZIE
Z DNIA R.



WYRYS ZE STUDIUM UWARUNKWAŃ I KIERUNKÓW
ZAGOSPODAROWANIA PRZESTRZENNEGO GMINY GRUNWALD

GRANICE MIEJSCOWEGO PLANU ZAGOSPODAROWANIA PRZESTRZENNEGO



Legenda

OZNACZENIA:

- Granica planu
- Linie rozgraniczające tereny o różnym przeznaczeniu lub różnych zasadach zagospodarowania
- ▲▲ Nieprzekraczalne linie zabudowy
- ↔ wymiarowanie określone w metrach

OZNACZENIA GRAFICZNE NA RYSUNKU PLANU WYNIKAJĄCE Z PRZEPIŚÓW ODREBNYCH:

- Granice udokumentowanego złoża kruszywa naturalnego "Mielno 2"
- Granice udokumentowanego złoża kruszywa naturalnego "Pawłowo-Mielno"
- ▲▲▲ Granice Obszaru Chronionego Krajobrazu Jeziora Mielno

OZNACZENIA GRAFICZNE NA RYSUNKU PLANU OBOWIĄZUJĄCE W ZAKRESIE USTALEŃ DOTYCZĄCYCH GRANIC ADMINISTRACYJNYCH:

- Granice gminy

PRZEZNACZENIE TERENÓW NA CELE:

- PE - powierzchniowej eksploatacji kruszywa
- R - rolnicze
- ZL - leśne
- KDG - dróg publicznych klasy głównej