



Tabl. 9.3.

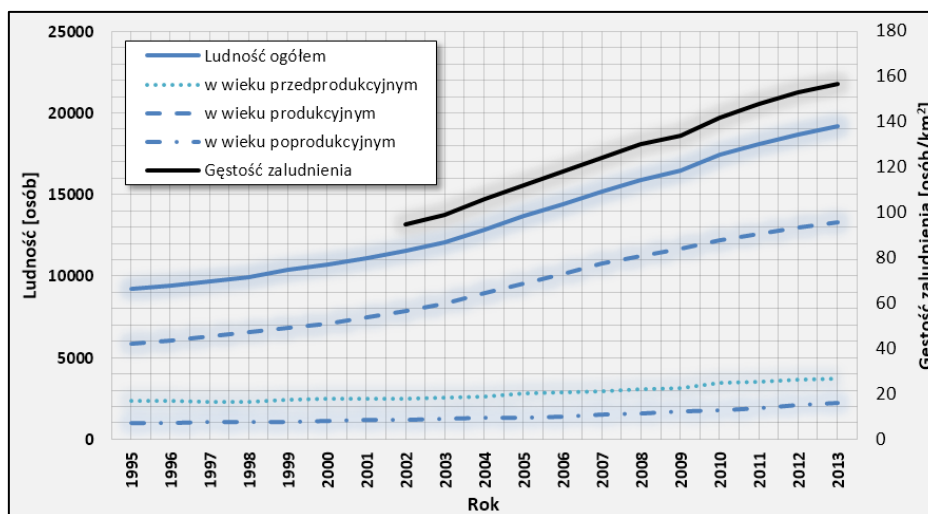
Podstawowe dane gminy wiejskiej Białe Błota w roku 2013				
Cecha	Jednostka	Wartość		
Powierzchnia terenu	ha	12 242		
Ludność	osób	19 215		
Gęstość zaludnienia	osób/km ²	156,96		
Miejscowości (łącznie z miastami) / Wsie / Sołectwa	szt.	16	13	11

Źródło: opracowanie własne na podstawie danych GUS

Demografia

W roku 2013 liczba mieszkańców gminy była równa 19 215 i zwiększyła się w porównaniu z rokiem 1995 aż o 108,86%. Największy udział w liczbie ludności ogółem mają osoby w wieku produkcyjnym, następnie osoby w wieku przedprodukcyjnym, a najmniej jest osób w wieku poprodukcyjnym. Świadczy to o bardzo dobrych uwarunkowaniach demograficznych pod względem grupy wiekowej mieszkańców tej gminy. W dodatku, od roku 1995, we wszystkich tych grupach liczba ich osób ulegała zwiększeniu. Zmiany te w okresie 1995-2013 zostały przedstawione na rys. 9.53.



Rys. 9.53. Zmiany w liczbie mieszkańców gminy Białe Błota w latach 1995-2013 w podziale na grupy osób w wieku przed-, po- i produkcyjnym (źródło: opracowanie własne na podstawie danych GUS)