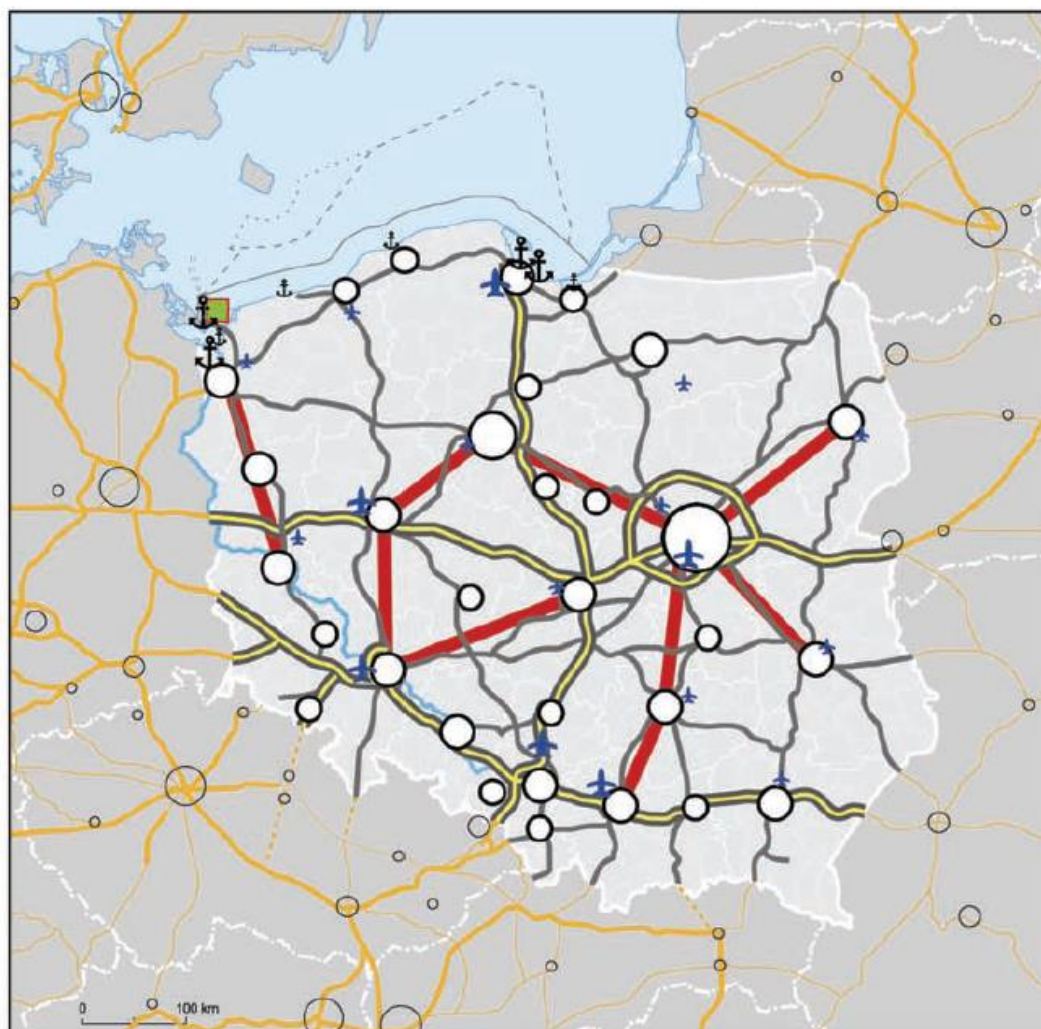



różnym celom operacyjnym. Na podstawie zmian uwarunkowań oraz celów polityki przestrzennej będą one mogły podlegać przesunięciom lub aktualizacjom. Docelowa wizja sieci transportowej (drogowej, kolejowej, dróg wodnych oraz sieci lotnisk) Polski w roku 2030 została przedstawiona na rys. 1.2 oraz 1.3.



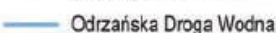
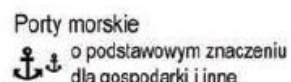
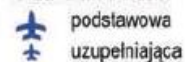
Sieć głównych miast



Sieć drogowa 2030



Sieć lotnisk 2030



* realizacja poszczególnych inwestycji będzie zależeć od polityki transportowej Rządu

Rys. 1.2. Wizja kształtowania podstawowych elementów sieci drogowej 2030*: autostrady i drogi ekspresowe, lotniska, porty morskie, ODW (źródło: Koncepcja Przestrzennego Zagospodarowania Kraju 2030)