




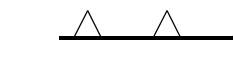








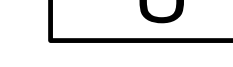












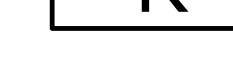





WERSJA I

MIEJSCOWY PLAN ZAGOSPODAROWANIA PRZESTRZENNEGO DLA PÓŁNOCNEJ CZĘŚCI MIASTA SZUBINA SKALA 1:1000

OZNACZENIA

-  GRANICA MIASTA
-  GRANICA OBSZARU OBJĘTEGO PLANEM
-  LINIE ROZGRANICZAJĄCE TERENY O RÓŻNYM PRZEZNACZENIU LUB RÓŻNYCH ZAGOSPODAROWANIA
-  LINIE ROZGRANICZAJĄCE TERENY O TYM SAMYM SPOSOBIE UŻYTKOWANIA-ORIENTACYJNE
-  NIEPRZEKRACZALNA LINIA ZABUDOWY
-  OBOWIĄZUJĄCA LINIA ZABUDOWY
-  NIEPRZEKRACZALNA LINIA ZABUDOWY OD ISTNIEJĄCYCH SIECI ELEKTROENERGETYCZNYCH
-  STREFA OCHRONY ARCHEOLOGICZNEJ "W"
-  STREFA OCHRONY KONSERWATORSKIEJ "B"
-  MN TERENY ZABUDOWY MIESZKANIOWEJ JEDNORODZINNEJ
-  ZP TERENY ZIELENI URZĄDZONEJ
-  MN/ZP TERENY ZABUDOWY MIESZKANIOWEJ JEDNORODZINNEJ Z DOPUSZCZENIEM ZIELENI URZĄDZONEJ
-  U TERENY ZABUDOWY USŁUGOWEJ
-  U/ZP TERENY ZABUDOWY USŁUGOWEJ Z DOPUSZCZENIEM ZIELENI URZĄDZONEJ
-  MW TERENY ZABUDOWY MIESZKANIOWEJ WIELORODZINNEJ
-  MN/U TERENY ZABUDOWY MIESZKANIOWEJ JEDNORODZINNEJ Z DOPUSZCZENIEM USŁUG
-  MW/U TERENY ZABUDOWY MIESZKANIOWEJ WIELORODZINNEJ ORAZ ZABUDOWY USŁUGOWEJ
-  U/MW TERENY ZABUDOWY USŁUGOWEJ Z DOPUSZCZENIEM FUNKCJI MIESZKANIOWEJ WIELORODZINNEJ
-  MW/MN/U TERENY ZABUDOWY MIESZKANIOWEJ WIELORODZINNEJ I JEDNORODZINNEJ ORAZ ZABUDOWY USŁUGOWEJ
-  C/E TERENY INFRASTRUKTURY TECHNICZNEJ - CIEPŁOWNICTWO I ENERGETYKA
-  E TERENY INFRASTRUKTURY TECHNICZNEJ - ELEKTROENERGETYKA
-  K TERENY INFRASTRUKTURY TECHNICZNEJ - KANALIZACJA
-  KG TERENY KOMUNIKACJI - GARAŻE
-  OBIEKTY WPISANE DO GMINNEJ EWIDENCJI ZABYTKÓW
-  KDW TERENY DRÓG NIEPUBLICZNYCH WEWNĘTRZNYCH
-  KX/KP TEREN CIĄGU PIESZOJEZDNEGO Z TERENEM PARKINGU
-  KX CIĄG PIESZOJEZDNY
-  KZ TERENY DRÓG PUBLICZNYCH ZBIORCZYCH
-  KL TERENY DRÓG PUBLICZNYCH LOKALNYCH
-  KD TERENY DRÓG PUBLICZNYCH DOJAZDOWYCH
-  KD-G TERENY DRÓG PUBLICZNEJ GŁÓWNEJ

