








Województwo kujawsko-pomorskie
Stan i uwarunkowania rozwoju - Diagnostyka 2019



Legenda

-  wody powierzchniowe
-  lasy i zadrzewienia
-  obszary szczególnego zagrożenia powodzią
-  wały przeciwpowodziowe
-  ośrodki powiatowe
-  granice powiatów
-  główny układ drogowy wg stanu na 2020 r.



Kujawsko-Pomorskie Biuro Planowania
Przestrzennego i Regionalnego we Włocławku

Źródło: Opracowanie własne na podstawie map zagrożenia powodziowego (MZP) oraz studiów ochrony przeciwpowodziowej

Rysunek 32b. Mapa przedstawiająca obszary szczególnego zagrożenia powodzią. Mapa zawiera obszary zasięgu wody 1% i 10% pochodzące z map zagrożenia powodziowego, przekazanych do województw przez KZGW 15 kwietnia 2015 r. a także obszary szczególnego zagrożenia powodzią dla mniejszych rzek (planowanych do objęcia mapami zagrożenia powodziowego w II cyklu planistycznym, dla których sporządzone w latach 2004-2005 Studia ochrony przeciwpowodziowej zachowują do tego czasu ważność).

Mapa przedstawia rzeczywiste zasięgi obszarów szczególnego zagrożenia powodzią