Gmina KOWAL

powiat włocławski

STUDIUM UWARUNKOWAŃ I KIERUNKÓW ZAGOSPODAROWANIA PRZESTRZENNEGO GMINY KOWAL

Uwarunkowania zagospodarowania przestrzennego

skala 1 : 25 000

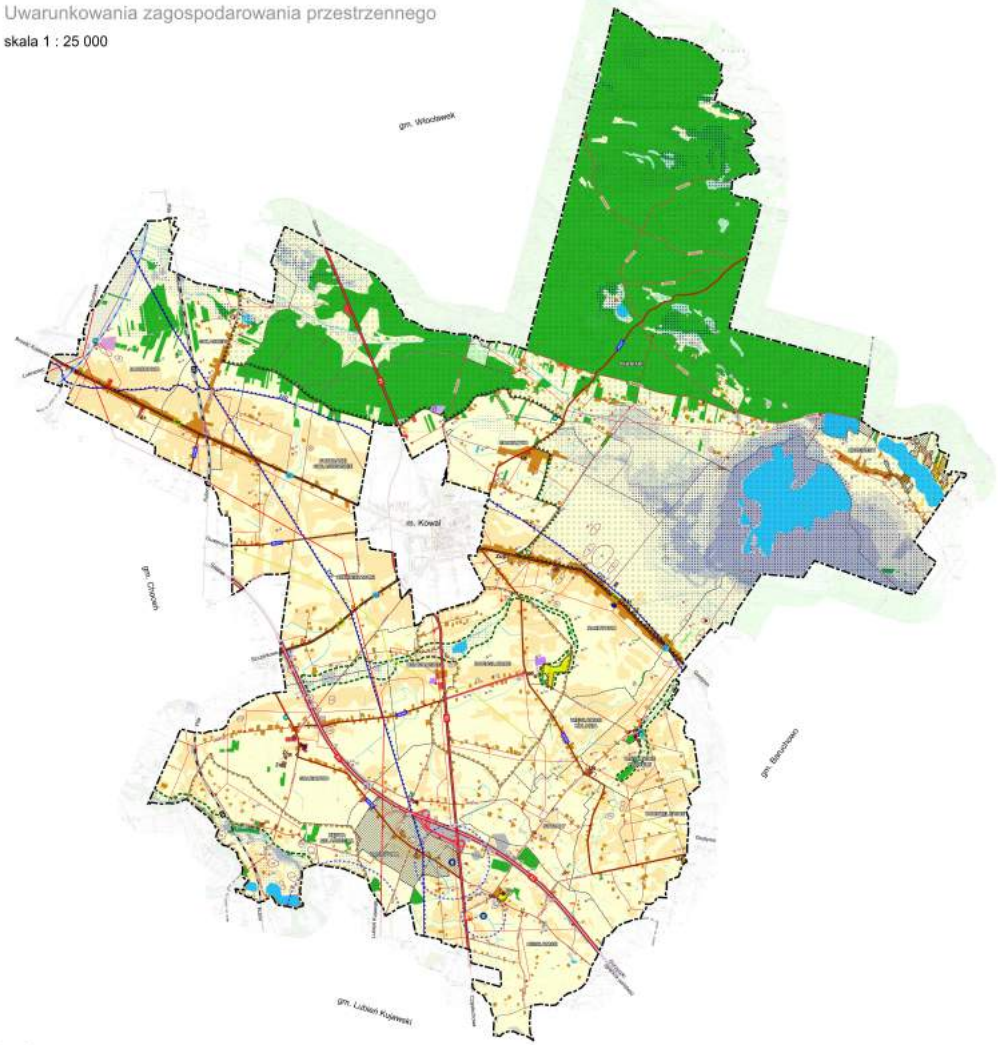

Obszary Natura 2000
Korytarze ekologiczne
skala 1:75 000

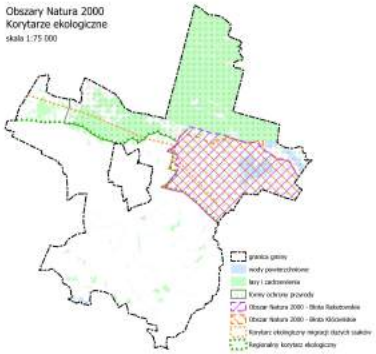

Park krajobrazowy
Rezerwat przyrody
skala 1:75 000

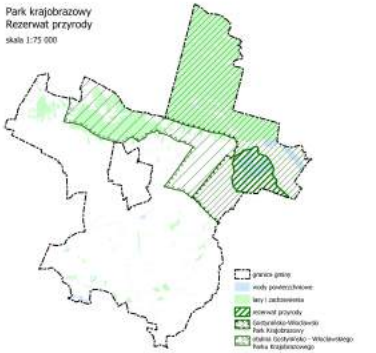

Gospodarka wodno-ściekowa
skala 1:75 000

Legenda

Oznaczenia ogólne
- Granica gminy
- Granice obrębów

Uwarunkowania środowiska przyrodniczego
- Pomniki przyrody
- Wielkopowierzchniowe formy ochrony przyrody: park krajobrazowy wraz z otuliną, rezerwat przyrody, obszary Natura 2000
- Korytarze ekologiczne o znaczeniu lokalnym
- Główne Zbiorniki Wód Podziemnych
- Gleby wysokiej przydatności rolniczej klasy IVB
- Gleby średniej przydatności rolniczej (pozostałe)
- Tereny zieleni - parki
- Lasy
- Tereny wód powierzchniowych
- Obszary szczególnego zagrożenia powodzią 1% i 10%
- Obszary zagrożone podtopieniami
- Złoża kopalin (eksploatacja naturalna)

Uwarunkowania dziedzictwa kulturowego i zabytków
- Zabytki nieruchome wpisane do rejestru zabytków
- Zabytki architektury i budownictwa ujęte w wojewódzką ewidencję zabytków
- Zabytki archeologiczne (numeracja zgodna z wykazem w tekście)
- Obszar rewitalizacji

Zagospodarowanie i użytkowanie terenów
- Tereny zabudowy mieszkaniowej jednorodzinnej i zagrodowej
- Tereny zabudowy letniskowej
- Tereny zabudowy usługowej
- Tereny zabudowy produkcyjnej i produkcyjno-usługowej
- Us Tereny rekreacyjno-sportowe
- Tereny zieleni urządzonej (parki)
- Lasy
- ZC Tereny zieleni - cmentarze
- Tereny wód powierzchniowych
- Tereny oczyszczalni ścieków
- Tereny składowiska odpadów (zrekultywowane)
- Tereny istniejących elektrowni wiatrowych wraz ze strefami związanymi z ograniczeniami w zabudowie oraz zagospodarowaniu i użytkowaniu terenu

Sytuacja planistyczna
- obowiązujące miejscowe plany zagospodarowania przestrzennego

Uwarunkowania komunikacji
- Autostrada A1 z węzłem Kowal
- Droga publiczna kategorii krajowej
- Drogi publiczne kategorii wojewódzkiej
- Drogi publiczne kategorii powiatowej
- Drogi publiczne kategorii gminnej
- Drogi niepubliczne
- Linia kolejowa

Uwarunkowania infrastruktury technicznej
- Zaopatrzenie w wodę - gminne ujęcia wody oraz stacja uzdatniania
- Mieszane upust wody ze stacja uzdatniania
- Linia elektroenergetyczna wysokiego napięcia (110kV)
- Linia elektroenergetyczna średniego napięcia (15kV)
- Stacja transformatorowa
- Gazociąg wysokiego ciśnienia
- Punkt Selektywnej Zbiórki Odpadów Komunalnych

Zagrożenia bezpieczeństwa ludności
- Obszary szczególnego zagrożenia powodzią
- Tereny istniejących elektrowni wiatrowych wraz ze strefami związanymi z ograniczeniami w zabudowie oraz zagospodarowaniu i użytkowaniu terenu
- Gazociąg wysokiego ciśnienia
- Linia elektroenergetyczna wysokiego napięcia (110kV)
- Linia elektroenergetyczna średniego napięcia (15kV)
- Stacja bazowa telefonii komórkowej
- Stacja paliw

Zadania służące lokalizacji ponadlokalnych celów publicznych
- zadania o znaczeniu krajowym oraz wymagające współpracy z województwami sąsiednimi
- Ochrona gruntów o wysokiej przydatności dla rolnictwa przeznaczona na cele rolnicze
- zadania o znaczeniu wojewódzkim
- RZ – Realizacja programu zwiększania lesistości i zadawalnej wojewódzkiego kujawsko-pomorskiego w latach 2001-2020
- RT – Przebudowa drogi wojewódzkiej nr 265
- 15A – Przebudowa drogi wojewódzkiej nr 269
- 18G – Budowa gazociągu wysokiego ciśnienia relacji Kowal – Chodecz DN 150mm

Organ sporządzający: Wójt Gminy Kowal